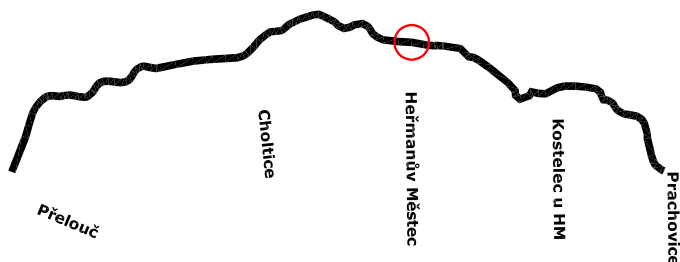


**Jiná ověření:**

Paré:

**Orientační schéma:**


Razítko oprávněné osoby:






Podpis:

Datum:

Revize:	Datum:	Popis:	Kontroloval:
O02	8/19/2022	1. ETAPA - výstavba nástupišť - výstavba nástupišť v ŽST Heřmanův Městec	Ing. Dominik Mojžíšek
O01	6/17/2022	1. ETAPA - výstavba nástupišť	Ing. Dominik Mojžíšek
O00	2/28/2022	Odevzdání - Dokumentace se zpracovanými připomínkami	Ing. Dominik Mojžíšek
P02	10/31/2021	Odevzdání - DUSP k připomínkám	Ing. Dominik Mojžíšek

Stavebník/Investor:	<b>Správa železnic, státní organizace</b>	 <b>SPRÁVA ŽELEZNIC</b>
Adresa:	Dlážděná 1003/7, 110 00 Praha 1	
Zástupce investora:	Stavební správa východ	
Adresa:	Nerudova 1, 779 00 Olomouc	

Zhotovitel díla:	<b>EXprojekt s.r.o.</b>		
Adresa:	Heršpická 758/13, 619 00 Brno		
Kontakt:	T: +420 533 312 000 E: info@exprojekt.cz		
Zhotovitel objektu:	<b>EXprojekt s.r.o.</b>		
Adresa:	Heršpická 758/13, 619 00 Brno		
Kontakt:	T: +420 533 312 000 E: info@exprojekt.cz		
Hlavní projektant (HIP):	Ing. Igor Kekely	Specialista:	Ing. Jaroslav Šmid

Název stavby/akce:	Rekonstrukce TZZ Přelouč – Prachovice, 1. ETAPA - výstavba nástupišť v ŽST Heřmanův Městec		Označení investora:
			S621500628
			Označení zhotovitele:
			2020-202
Název části:	Kolejový svršek a spodek		Označení části:
			D.2.1.1.1
Název objektu/dílčí části:	Železniční svršek a spodek, ŽST Heřmanův Městec		Označení objektu/komplexu:
			SK 15-00-02
Název přílohy:	Seznam souřadnic vytyčovacích bodů		Číslo přílohy:
Název dílčí části přílohy:			3. 0.0.1
Odpovědný projektant:	Zpracovatel přílohy:	Měřítko: -	Stupeň dokumentace:
Ing. Radek Šíp	Ing. Radek Šíp	Formáty: 3 x A4	DUSP+PDPS
Kraj:	Katastrální území:	TUDU:	Smluvní datum zpracování:
Pardubický	Heřmanův Městec	1541C	19.8.2022

Označení investora::										Stupeň dokumentace:				Část:				Objekt:				Podobjekt:		Příloha:				Revize:							
S	6	2	1	5	0	0	6	2	8	P	D	P	S	D	2	1	1	1	S	K	1	5	0	0	0	2	X	X	3	0	0	1	0	0	2

## SEZNAM SOUŘADNIC VYTYČOVANÝCH BODŮ

STAVBA: „Rekonstrukce TZZ Přelouč - Prachovice - 1. etapa - výstavba nástupišť“

Katastrální území: Heřmanův Městec

Souřadnicový systém S-JTSK, Výškový systém Bpv

Předčísí	Číslo bodu	Y [m]	X [m]	Výška [m]	POZNÁMKA
<b>SO 15-10-01 ŽST. Heřmanův Městec, železniční svršek</b>					
<b>Staniční kolej č. 1</b>					
151001	101	656812,638	1069317,731	278,418	ZÚ SK1
151001	102	656812,892	1069337,729	278,470	Z nového svršku
151001	103	656813,298	1069369,737	278,554	ZO
151001	104	656813,720	1069402,946	0,000	VB
151001	105	656818,530	1069435,808	278,726	KO
151001	106	656820,557	1069449,660	278,762	Dynamické zarážedlo
151001	107	656822,498	1069462,918	278,797	KK (KÚ) SK1
<b>Staniční kolej č. 3</b>					
151001	201	656817,388	1069317,670	278,496	ZÚ SK3
151001	202	656817,641	1069337,669	278,561	ZO
151001	203	656818,173	1069379,512	0,000	VB
151001	204	656823,281	1069414,160	278,811	Z nového svršku
151001	205	656824,233	1069420,918	278,834	KO
151001	206	656832,213	1069475,435	279,002	KÚ SK3
<b>Traťová kolej č. 1</b>					
151001	301	656847,410	1069579,256	279,355	ZÚ TK1
151001	302	656849,822	1069595,736	279,583	ZZO
151001	303	656850,522	1069600,515	279,649	LN
151001	304	656851,221	1069605,294	279,731	KZO
151001	305	656852,746	1069615,707	279,909	ZZO
151001	306	656853,418	1069620,301	279,987	LN
151001	307	656854,091	1069624,895	280,087	KZO
151001	308	656854,433	1069627,236	280,138	ZP, K nového svršku
151001	309	656856,549	1069642,086	280,462	ZZO
151001	310	656857,445	1069649,061	280,613	LN
151001	311	656858,230	1069656,052	280,798	KZO
151001	312	656859,083	1069665,947	281,059	ZO
151001	313	656858,831	1069703,549	282,047	KÚ TK1
<b>Ostatní koleje</b>					
151001	401	656808,176	1069337,282	278,411	Kolejnicové zarážedlo
151001	402	656854,966	1069596,734	279,589	Dynamické zarážedlo
<b>SO 15-11-01 ŽST. Heřmanův Městec, železniční spodek</b>					
151101	1	656815,267	1069337,699	277,070	š1 (dno)
151101	2	656816,261	1069369,684	276,910	š2 (dno)
151101	3	656820,821	1069414,493	273,522	š3 (dno)
151101	4	656818,522	1069414,804	277,157	š4 (dno)
151101	5	656821,278	1069436,631	277,267	š5 (dno)
151101	6	656825,043	1069462,357	277,397	š6 (dno)
151101	7	656825,775	1069413,822	277,305	š7 (dno)
151101	8	656828,594	1069433,624	277,405	š8 (dno)
151101	9	656832,116	1069458,374	277,530	š9 (dno)

151101	10	656829,036	1069479,487	273,873	§10 (dno)
151101	11	656830,860	1069484,142	277,277	§11 (dno)
151101	12	656838,102	1069533,615	277,527	§12 (dno)
151101	13	656845,343	1069583,088	277,777	§13 (dno)
151101	14	656850,266	1069582,367	277,827	§14 (dno)
151101	15	656856,783	1069626,893	278,588	§15 (dno)
151101	16	656833,867	1069473,842	277,608	Konec trativodu